

**Российская Федерация
Республика Алтай
Администрация
муниципального образования
«Чойский район»**

**Россия Федерациязы
Алтай Республиканын
«Чой аймак»
муниципал тозолмо
администрациязы**

ПОСТАНОВЛЕНИЕ

Ј ö П

13 апреля 2020 года

с. Чоя

№ 194

**Об утверждении схемы расположения
земельных участков с условными номерами
04:02:000000:49:ЗУ1, 04:02:000000:49:ЗУ2,
04:02:000000:49:ЗУ3**

В соответствии с пунктом 19 статьи 39.6, пунктом 14 статьи 11.10 Земельного Кодекса Российской Федерации, пунктом 2, статьи 3.3. Федерального Закона от 25 октября 2001г. №137-ФЗ «О введении в действие Земельного Кодекса Российской Федерации», приказом Министерства экономического развития Российской Федерации от 1 сентября 2014 года №540 «Об утверждении классификатора видов разрешенного использования земельных участков», на основании заявления Главы крестьянского (фермерского) хозяйства Саналовой Ирины Алексеевны, Администрация муниципального образования «Чойский район»

ПОСТАНОВЛЯЕТ:

1. Утвердить схему расположения земельного участка 04:02:000000:49:ЗУ1 в кадастровом квартале 04:02:041001, земельного участка 04:02:000000:49:ЗУ2 в кадастровом квартале 04:02:041002, земельного участка 04:02:000000:49:ЗУ3 в кадастровом квартале 04:02:041002 общей площадью 394000 кв.м., местоположение: Российская Федерация, Республика Алтай, Чойский район, муниципальное образование «Паспаульское сельское поселение». Категория земель – земли запаса.

2. Схема расположения земельного участка на кадастровом плане территории является обязательным приложением к настоящему постановлению, прилагается.

3. Заявителю обеспечить выполнение работ в целях государственного учета земельного участка.

4. Срок действия настоящего постановления составляет два года.

5. Настоящее постановление вступает в силу с момента его подписания.

6. Контроль за исполнением настоящего постановления возложить на заместителя Главы администрации муниципального образования «Чойский

район» по сельскому хозяйству, начальника отдела сельского хозяйства, имущественных и земельных отношений администрации муниципального образования «Чойский район».

Глава муниципального образования
«Чойский район»

М.Ю. Маргачёв

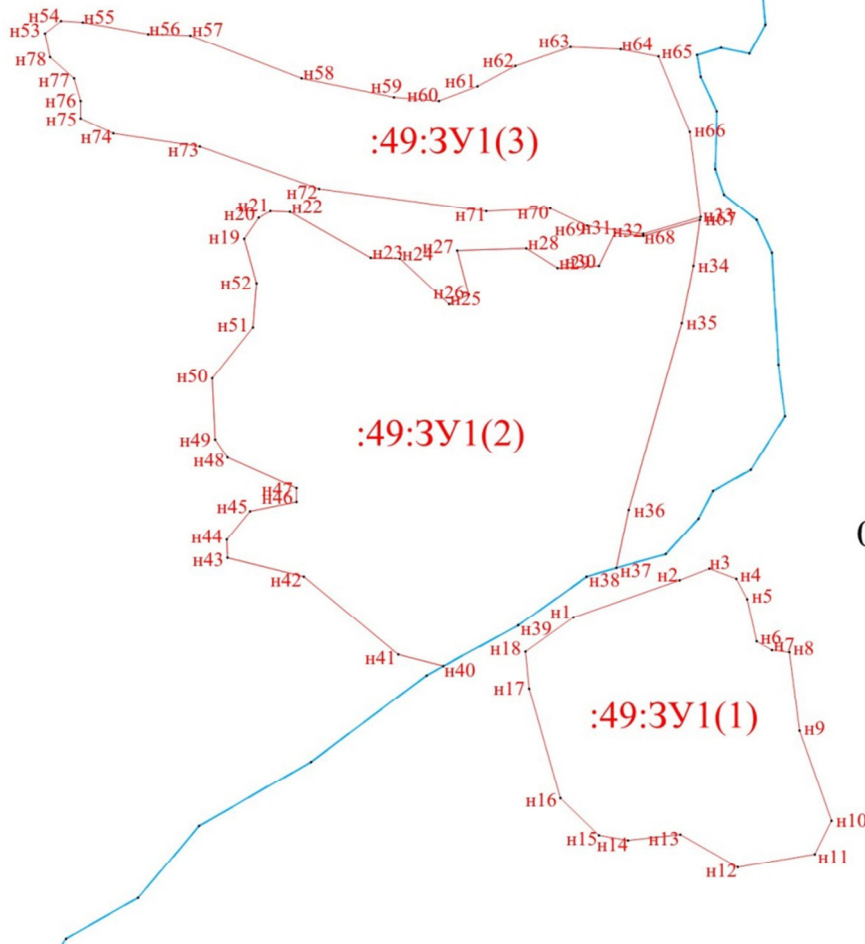
Утверждена:
 Постановлением администрации
 муниципального образования «Чойский район»
 № 194 от 13 апреля 2020 года

**Схема расположения земельного участка
 на кадастровом плане территории**

Условный номер земельного участка: 04:02:000000:49:ЗУ1		
Площадь земельного участка: 394000 кв.м.		
Обозначение характерных точек границ	Координаты, м	
	X	Y
1	2	3
н1	645293.79	1367439.43
н2	645337.10	1367563.61
н3	645350.44	1367598.47
н4	645338.19	1367629.78
н5	645315.05	1367642.03
н6	645266.04	1367652.92
н7	645255.15	1367670.62
н8	645252.70	1367691.58
н9	645161.76	1367703.29
н10	645056.40	1367740.04
н11	645018.00	1367720.99
н12	645002.76	1367631.14
н13	645040.06	1367564.43
н14	645033.33	1367503.17
н15	645039.53	1367469.81
н16	645082.38	1367424.80
н17	645210.77	1367388.55
н18	645254.06	1367384.20
н1	645293.79	1367439.43
н19	645734.61	1367056.65
н20	645759.11	1367072.99
н21	645767.28	1367086.60
н22	645765.92	1367109.74
н23	645712.83	1367203.67
н24	645711.46	1367237.71
н25	645658.37	1367294.88
н26	645669.26	1367318.03
н27	645720.99	1367304.41
н28	645723.72	1367384.73
н29	645700.57	1367421.49
н30	645703.03	1367469.14
н31	645741.69	1367487.65
н32	645738.15	1367521.42
н33	645756.53	1367587.30
н34	645703.30	1367579.40
н35	645636.59	1367565.79
н36	645418.78	1367504.53
н37	645351.02	1367489.74
н38	645341.28	1367455.23
н39	645283.94	1367375.45
н40	645236.61	1367288.67
н41	645250.51	1367235.54

н42	645341.18	1367125.54
н43	645362.96	1367036.51
н44	645384.61	1367036.09
н45	645416.85	1367063.46
н46	645428.59	1367117.01
н47	645444.55	1367117.53
н48	645480.04	1367036.50
н49	645500.73	1367022.34
н50	645572.07	1367018.81
н51	645631.15	1367066.46
н52	645682.88	1367070.26
н19	645734.61	1367056.65
н53	645974.68	1366823.97
н54	645988.30	1366842.79
н55	645986.94	1366868.66
н56	645973.32	1366944.91
н57	645971.96	1366993.93
н58	645921.58	1367123.29
н59	645899.79	1367230.86
н60	645895.71	1367282.87
н61	645912.32	1367328.35
н62	645936.56	1367372.47
н63	645958.34	1367436.47
н64	645955.62	1367495.02
н65	645947.45	1367538.59
н66	645858.94	1367575.36
н67	645759.82	1367588.15
н68	645741.02	1367521.16
н69	645750.01	1367455.53
н70	645769.89	1367412.50
н71	645767.16	1367338.43
н72	645793.11	1367143.29
н73	645842.60	1367004.83
н74	645857.58	1366904.06
н75	645875.28	1366865.94
н76	645895.71	1366865.94
н77	645921.58	1366857.77
н78	645946.09	1366830.53
н53	645974.68	1366823.97




04:02:041002



04:02:041001

Масштаб 1:10000

Условные обозначения:

- :49:3Y1(1)** - обозначение образуемого земельного участка49
-  - граница земельного участка, сведения которой содержатся в ГКН
-  - граница земельного участка, образованная при проведении кадастровых работ
-  н1 - обозначение точки, образованной при проведении кадастровых работ
- 04:02:041001** - кадастровый номер квартала

